

«СОГЛАСОВАНО»



Администрация
Муниципального образования
Каменск-Уральский

2017 г.

Д. В. Миронов

«СОГЛАСОВАНО»

Начальник Управления образования
г. Каменск-Уральский



2017 г.

Л. А. Миннуллина

«УТВЕРЖДАЮ»

Заведующий Детским садом № 34
« *Декабрь* » 2017 г.



И. П. Багреева

ПАСПОРТ

дорожной безопасности образовательного учреждения
МБДОУ «Детский сад № 34»

Общие сведения

Муниципальное бюджетное дошкольное образовательное учреждение

«Детский сад №34»

Юридический адрес: 623406, Свердловская область, г.Каменск-Уральский, улица Строителей, д.3

Фактический адрес: 623406, Свердловская область, г.Каменск-Уральский, улица Строителей, д.3

Руководитель Детского сада №34 Багреева И.П.,

(3439)349-345

Ответственные работники Управления образования

Овсянников Д.В., специалист 1 категории Управления образования.

(3439) 396-209

Ответственные от ОГИБДД ММО МВД России «Каменск-Уральский»

Подолina Е.В., инспектор группы по пропаганде ОБ ДПС ГИБДД ММО МВД России «Каменск-Уральский», (3439) 322-370

Ответственные работники за мероприятия по профилактике детского травматизма

старший воспитатель Ломакина Н.Г., (3439)349-345

Руководитель или ответственный работник дорожно-эксплуатационной организации, осуществляющей содержание улично-дорожной сети (УДС)

МКУ «Управление городского хозяйства» Барбицкий Я.Ю., Исетская, 1а (3439) 39-98-88

Руководитель или ответственный работник дорожно-эксплуатационной организации, осуществляющей содержание технических средств организации дорожного движения(ТСОДД)*

МКУ «Управление городского хозяйства» Барбицкий Я.Ю. пр.Победы 11 (3439) 39-66-33

Количество детей в детском саду №34: 95 человек

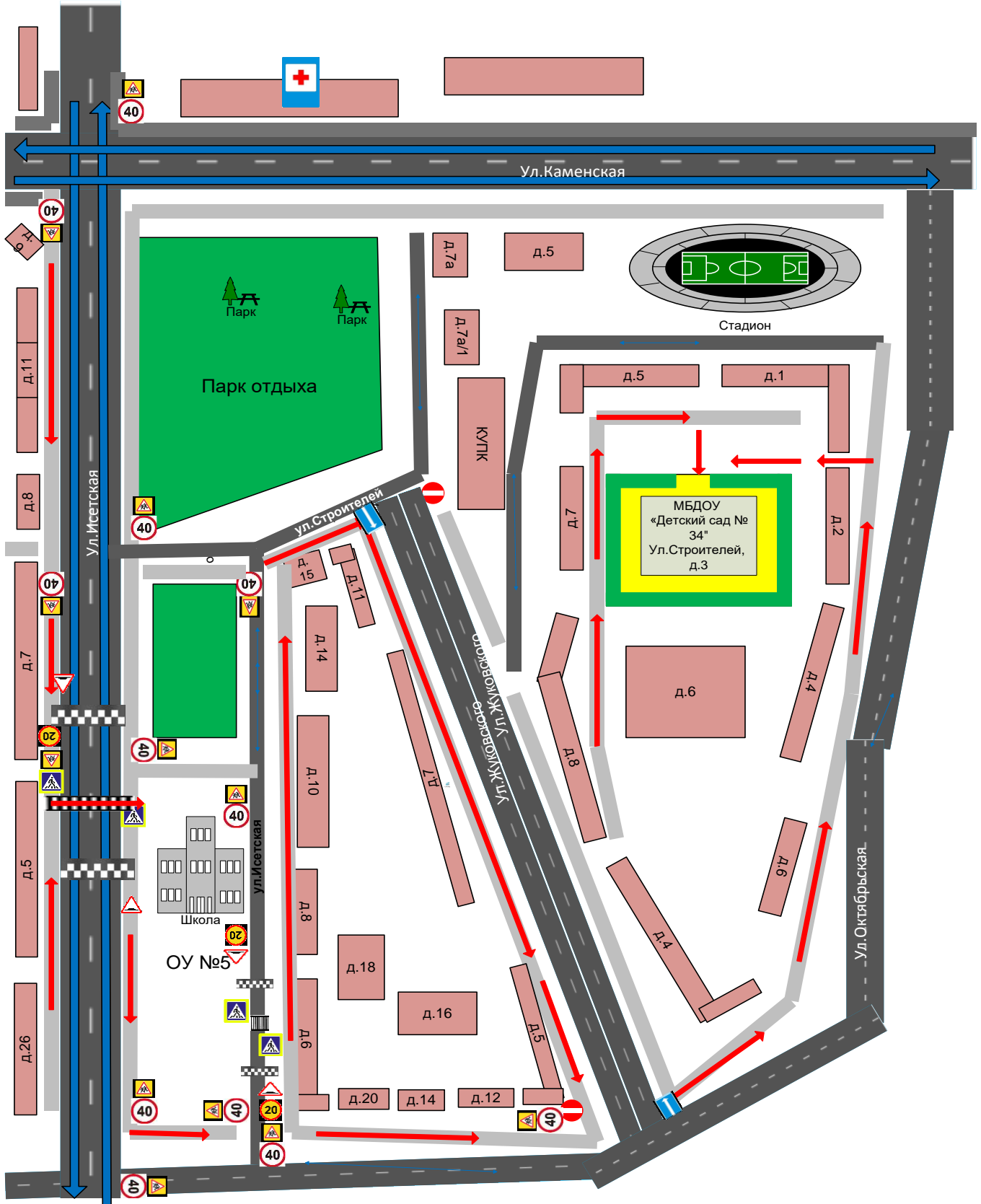
Наличие уголка по БДД: имеется на первом этаже

Наличие кабинета по БДД: не имеется

Наличие площадки по БДД: имеется

Время работы Детского сада №34: 7.00 до 19.00

2. Схема организации дорожного движения в непосредственной близости от детского сада, маршрутов движения детей

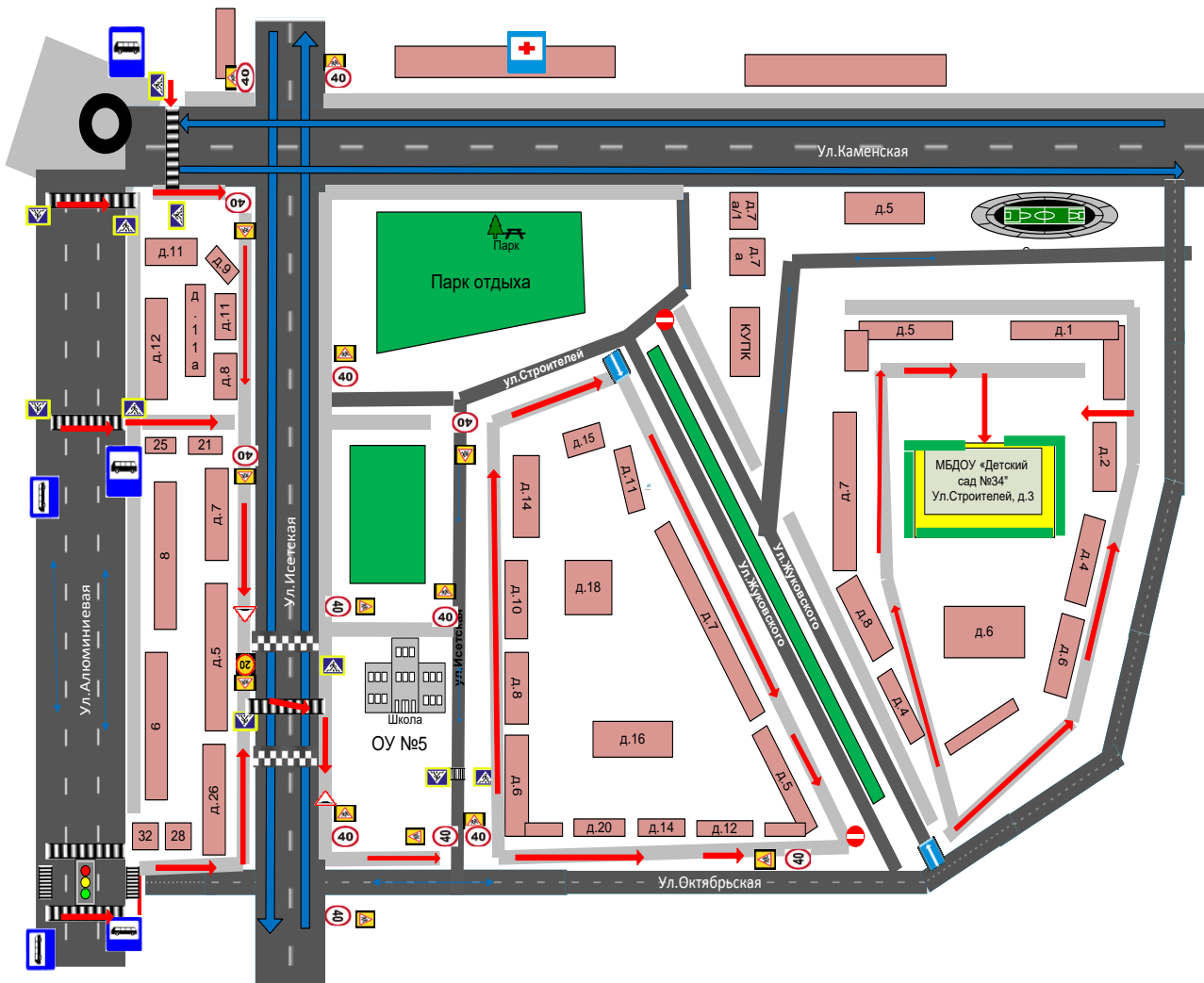


Условные обозначения:








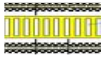
- | | | | |
|--------------------------------|--|---|--|
| Движение транспортных средств: | | Движение детей в(из) детский сад | |
| Проезжая часть: | | Тротуар: | |
| Территория детского сада: | | Ограждение детского сада | |
| Жилая застройка: | | Искусственная неровность и пешеходный переход | |

I. План-схемы муниципального бюджетного дошкольного образовательного учреждения «Детский сад №34»

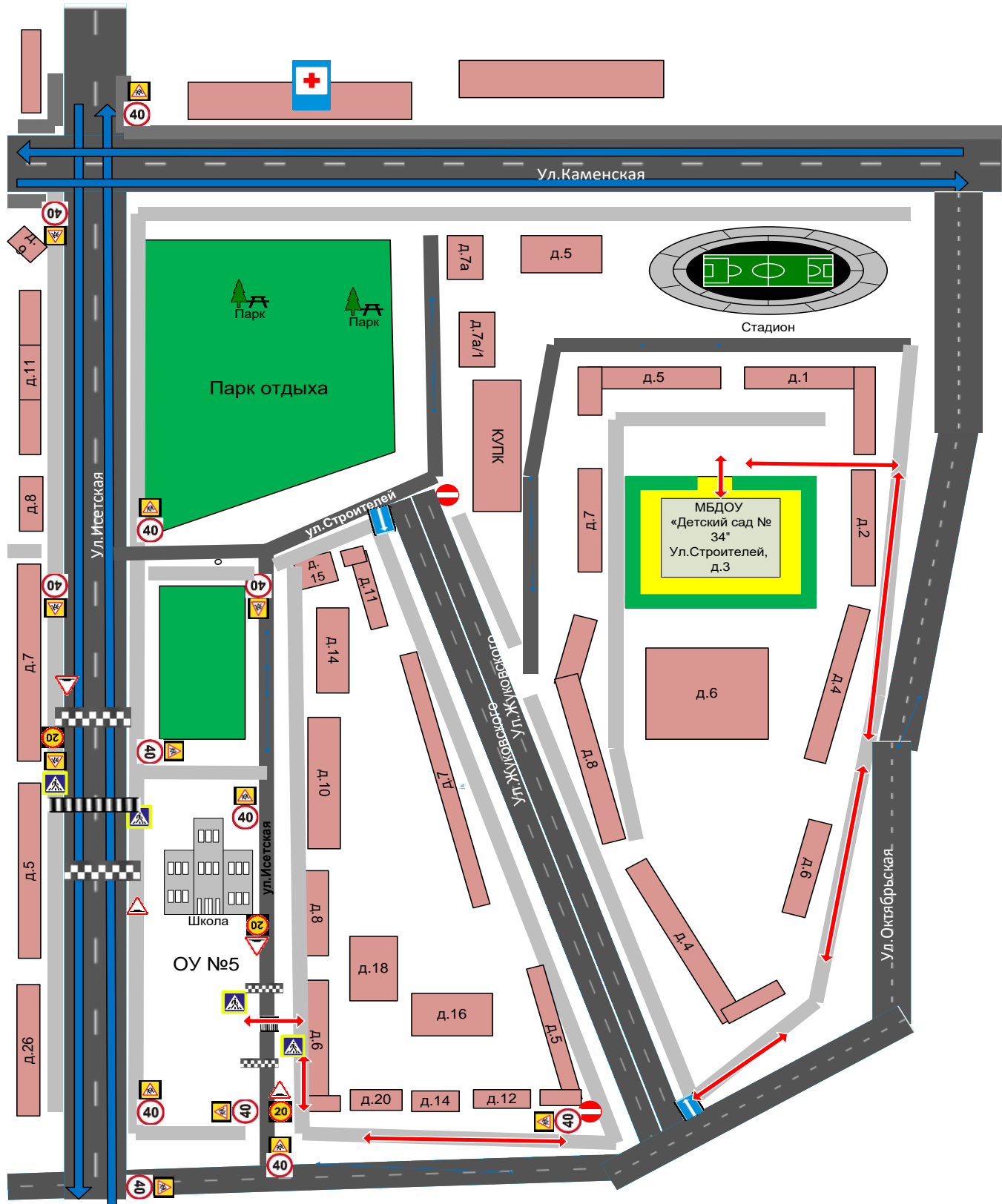
1. Район расположения МБДОУ «Детский сад №34», пути движения транспортных средств и детей



Условные обозначения:

Движение транспортных средств: 	Движение детей в(из) детский сад 
Проезжая часть: 	Тротуар: 
Территория детского сада: 	Ограждение детского сада 
Жилая застройка: 	Искусственная неровность и пешеходный переход 

3. Маршруты движения организованных групп детей от (к) МБДОУ «Детский сад №34» к (от) МБОУ «Средняя образовательная школа №5»



Условные обозначения:

Движение транспортных средств:



Движение детей в(из) детский сад



Проезжая часть:



Тротуар:



Территория детского сада:



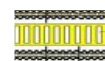
Ограждение детского сада



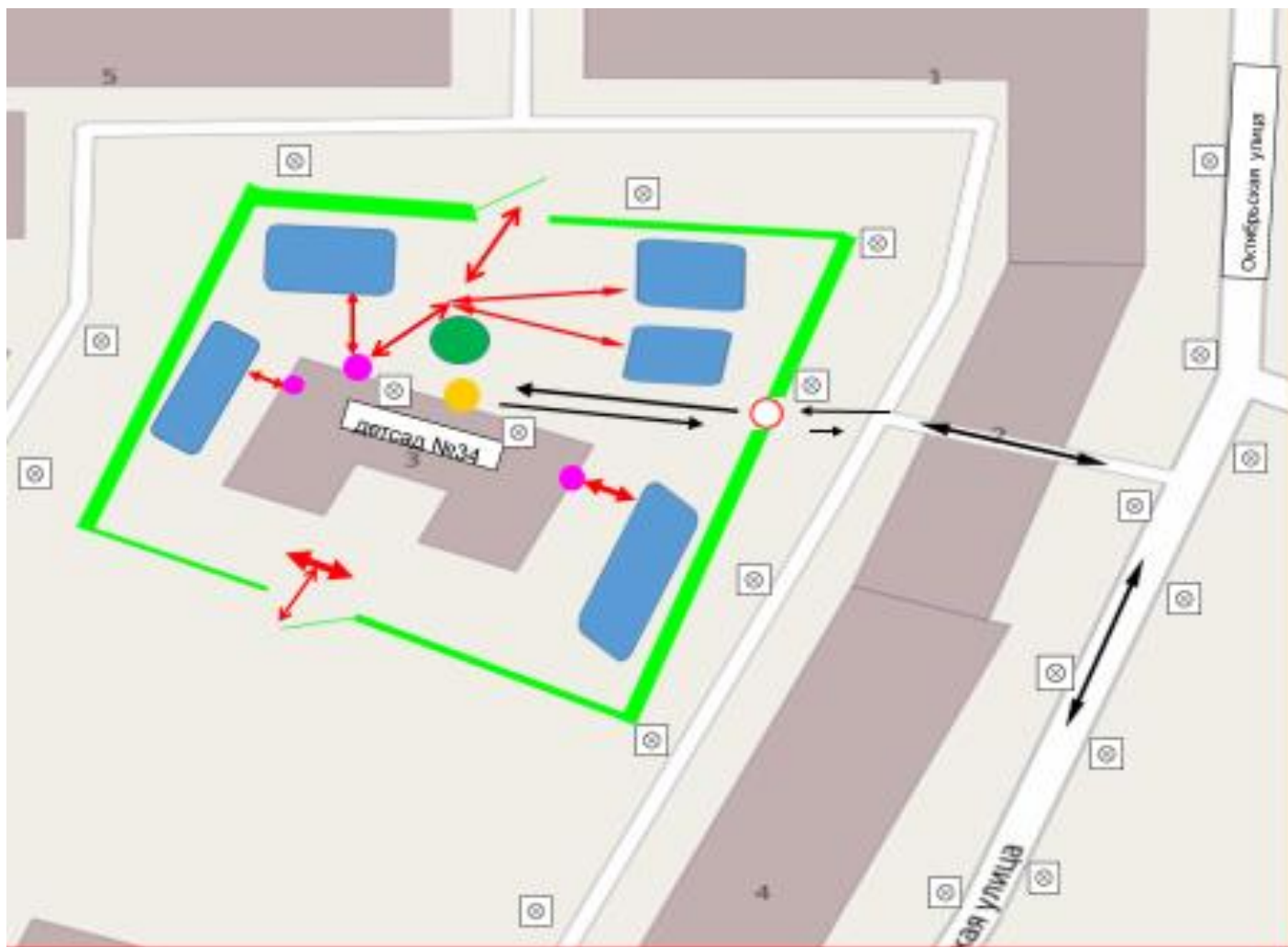
Жилая застройка:




Искусственная неровность и пешеходный переход




4. Пути движения транспортных средств к местам разгрузки/погрузки и рекомендуемые безопасные пути передвижения детей по территории образовательного учреждения




Условные обозначения:

Лампы освещения: 

Территория детского сада:  Участки детского сада для прогулок 

Движения детей по территории детского сада: 

Движение грузовой машины по территории ДОУ: 

Место разгрузки/погрузки: 

Место выхода детей из здания ДОУ: 

Жилая застройка: 

Дорога: 